



Interreg
Polska-Słowacja
Europejski Fundusz Rozwoju Regionalnego



Legenda:

- pre cestný bicygel



- pre horský / crossový bicygel



- výhľad



- historická/kultúrna pamiatka



- prírodný úkaz





Interreg
Polska-Słowacja

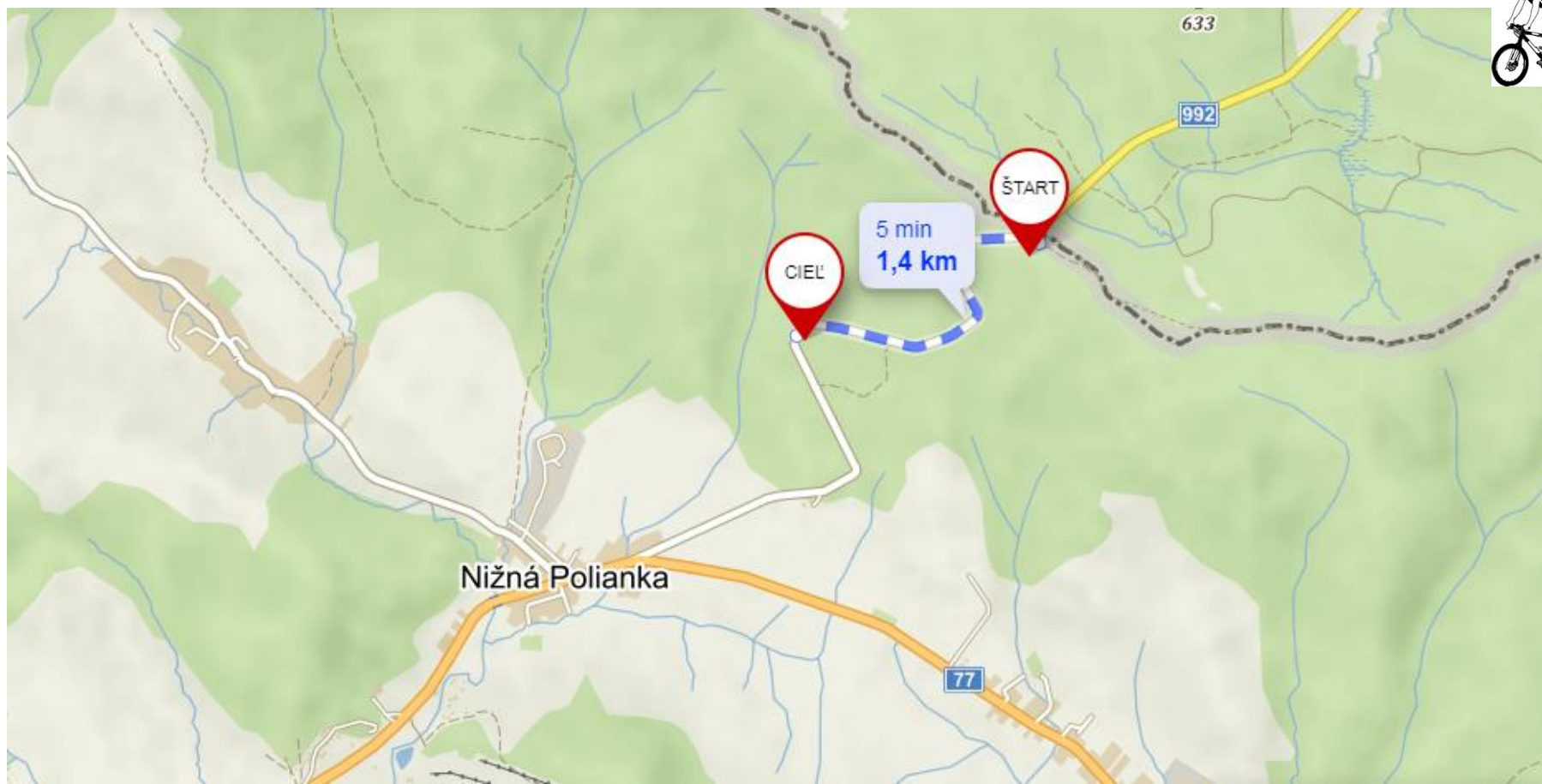


Europejski Fundusz Rozwoju Regionalnego



-zjazd do Nižnej Polianky

-výhľad na Zborovský hrad





Interreg
Polska-Słowacja



Europejski Fundusz Rozwoju Regionalnego



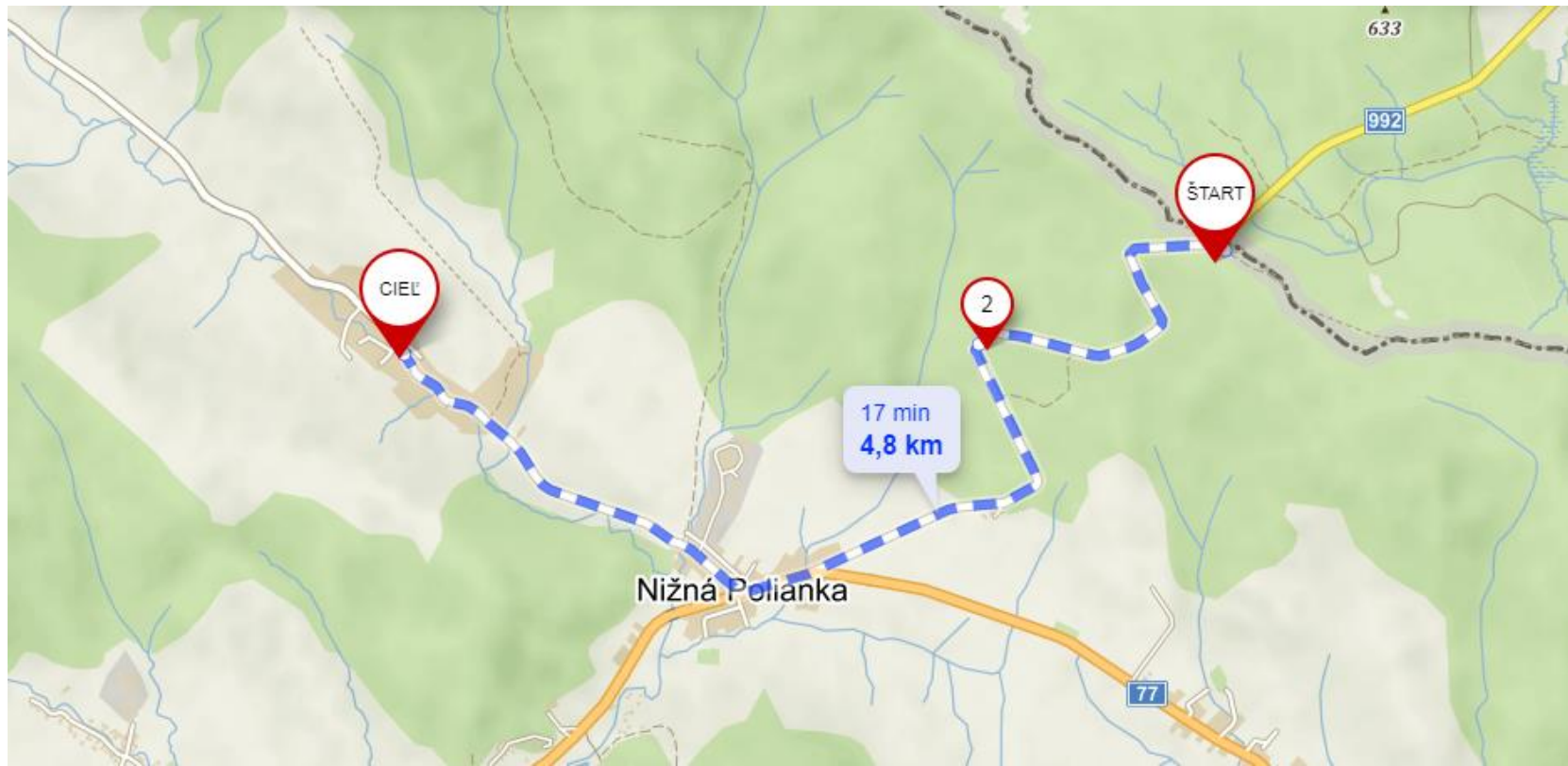


Interreg
Polska-Słowacja
Europejski Fundusz Rozwoju Regionalnego



Varadka

-drevená cerkov: Chrám Ochrany Presvätej Bohorodičky z roku 1924





Interreg
Polska-Słowacja

Europejski Fundusz Rozwoju Regionalnego



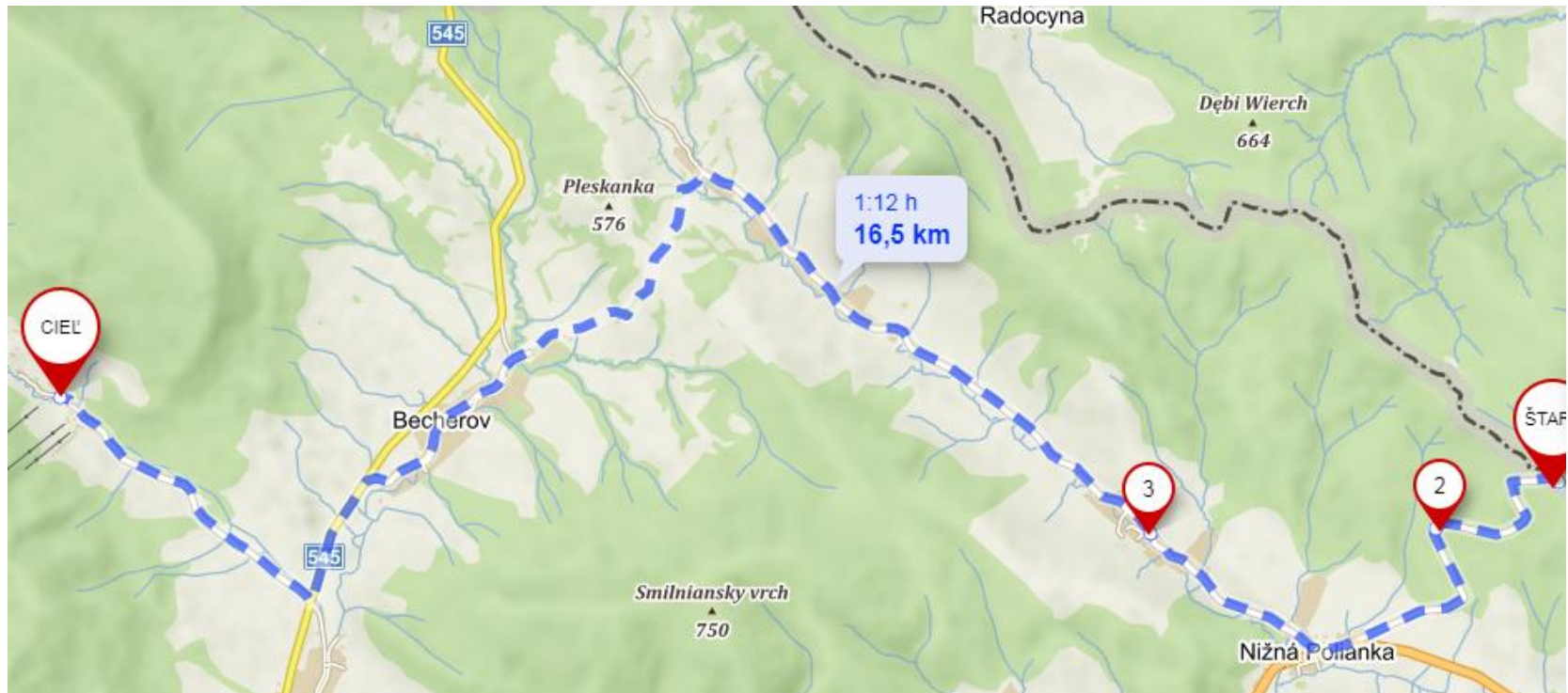


Interreg
Polska-Słowacja
Europejski Fundusz Rozwoju Regionalnego



cez Ondavku do Regetovky

- Ondavka- jedna z najmenších obcí na Slovensku (13 obyv.)





Interreg
Polska-Słowacja



Europejski Fundusz Rozwoju Regionalnego



Regetovka

- národná prírodná rezervácia: Regetovské rašelinisko
- predmet ochrany: diablik močiarny (*Calla palustris*)
- jediné nálezisko na východnom Slovensku





Interreg
Polska-Słowacja

Europejski Fundusz Rozwoju Regionalnego





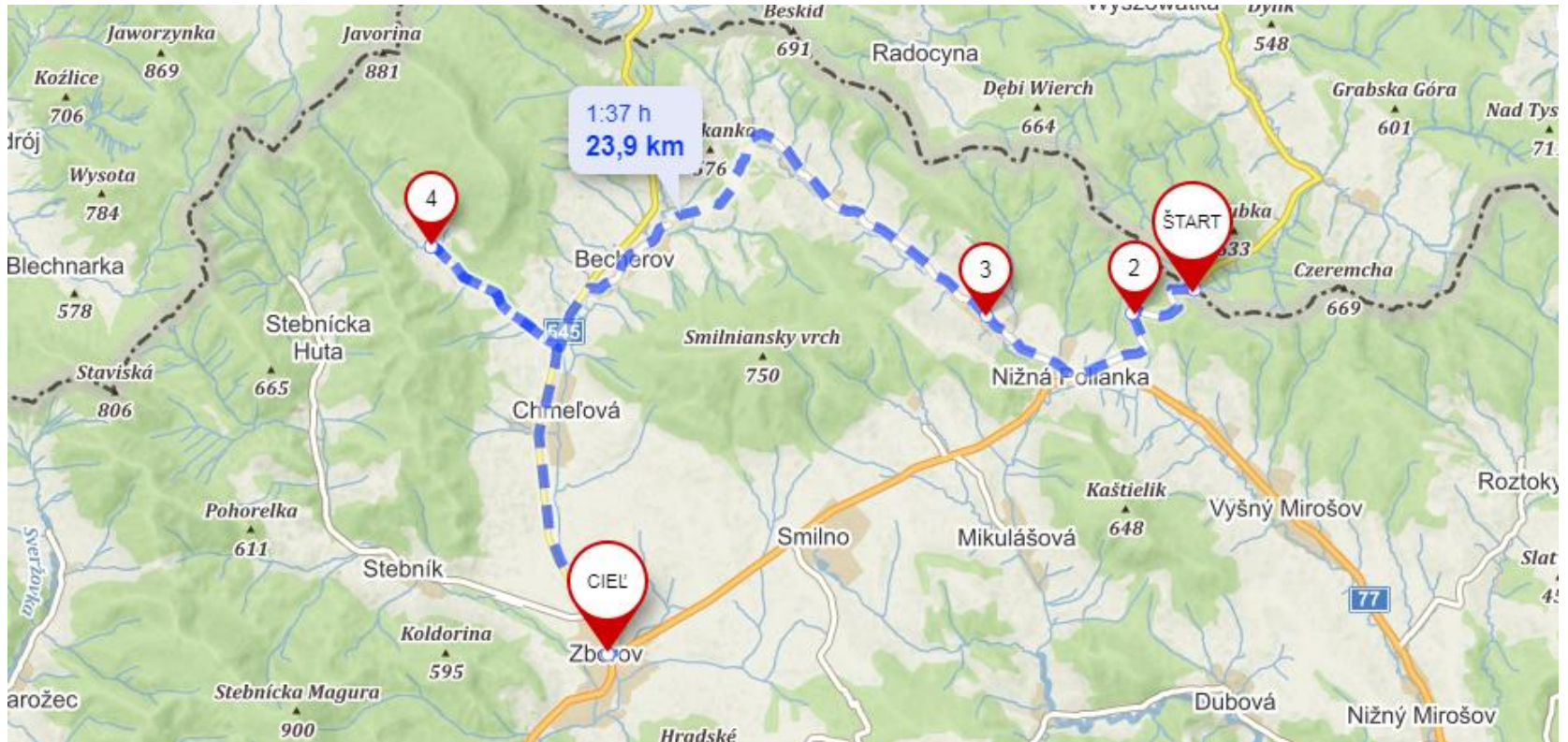
Interreg
Polska-Słowacja



Europejski Fundusz Rozwoju Regionalnego



Zborov





Interreg
Polska-Słowacja
Europejski Fundusz Rozwoju Regionalnego



Zborovský hrad

- prvá písomná zmienka 1347
- gotický hrad s obranným múrom
- 1684 dobitý cisárskym vojskami
- počas prvej svetovej vojny značne poškodený
- súčasnosť postupná obnova



Interreg
Polska-Słowacja



Europejski Fundusz Rozwoju Regionalnego





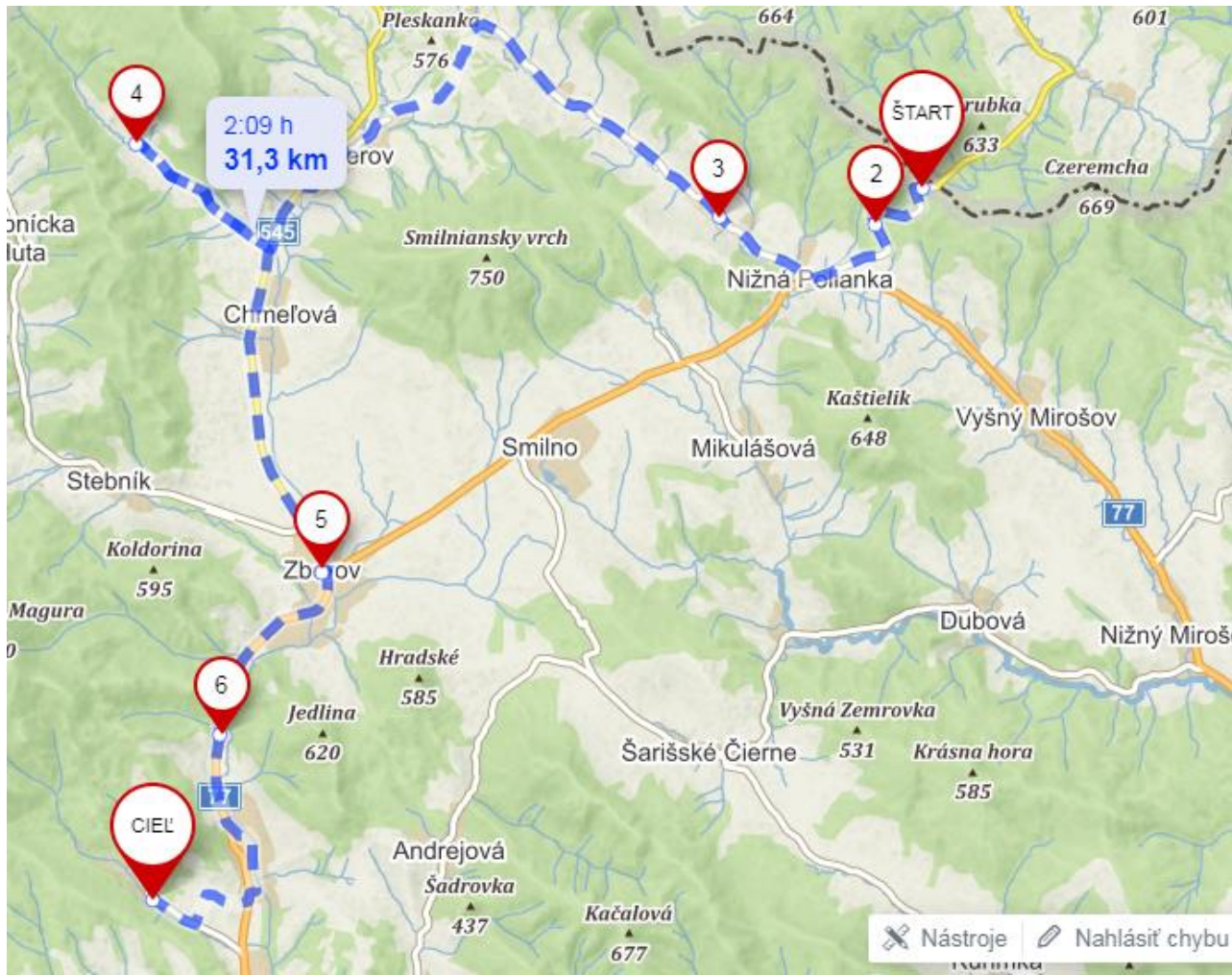
Interreg
Polska-Słowacja



Europejski Fundusz Rozwoju Regionalnego



Bardejovské kúpele





Interreg
Polska-Słowacja
Europejski Fundusz Rozwoju Regionalnego



- prvá zmienka v listine Belu IV z roku 1247
- minerálne vody typu alkalicko-slaných, železnatých kyseliek
- šesť prameňov minerálnych vôd
- na pitné kúry, liečebné kúpele a inhalačnú liečbu





Interreg
Polska-Słowacja
Europejski Fundusz Rozwoju Regionalnego



promenáda





Interreg
Polska-Słowacja



Europejski Fundusz Rozwoju Regionalnego



-rozmach 18 storočie, návštevníci poľská, uhorská šľachta

-1895 sa tu liečila cisárovná Alžbeta Bavorská, manželka Františka Jozefa I.





Interreg
Polska-Słowacja



Europejski Fundusz Rozwoju Regionalnego



- Skanzen - múzeum ľudovej architektúry
- najstarší svojho druhu na Slovensku, sprístupnený verejnosti v roku 1965





Interreg
Polska-Słowacja
Europejski Fundusz Rozwoju Regionalnego



-obytný dom





Interreg
Polska-Słowacja

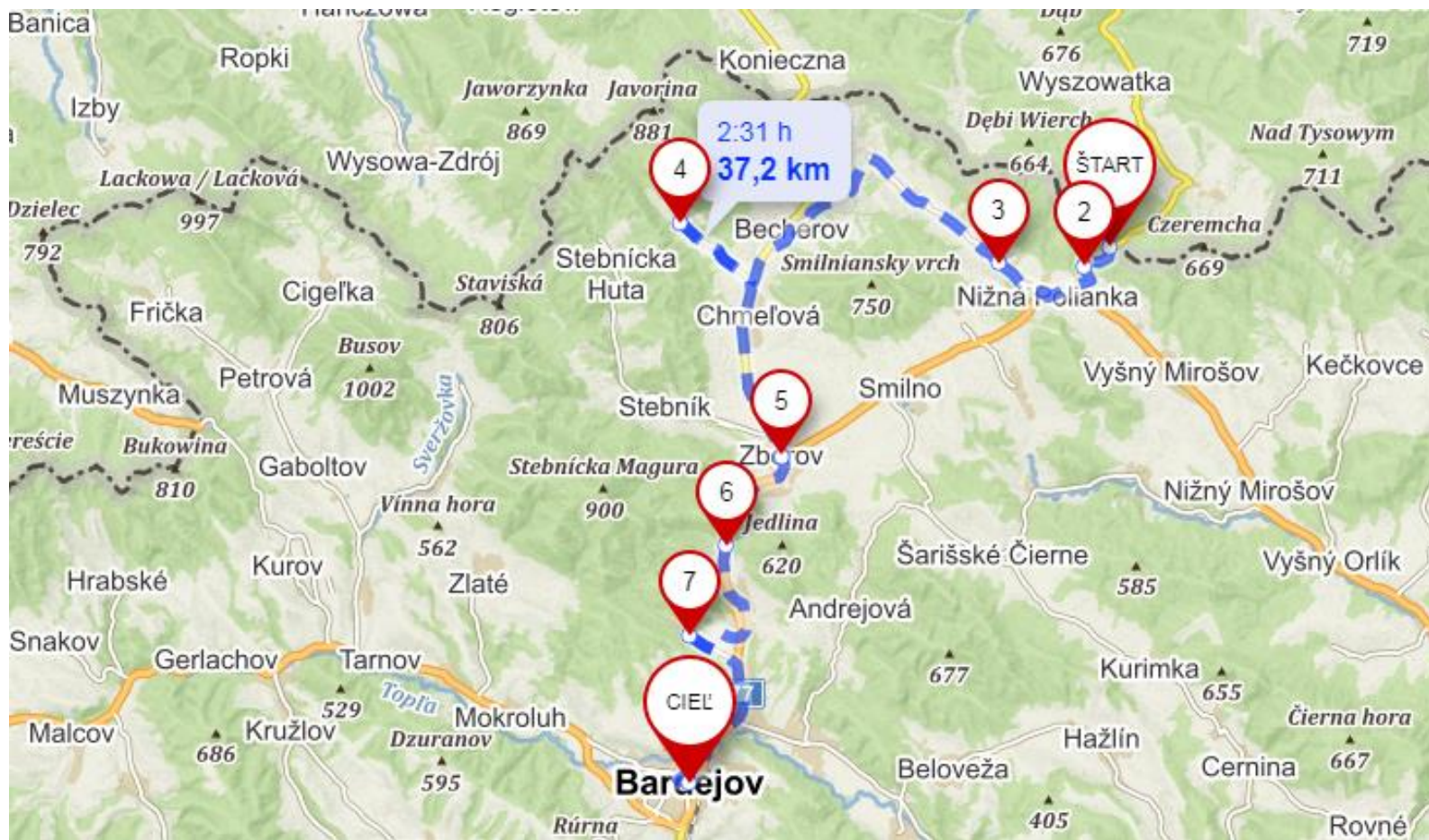
Europejski Fundusz Rozwoju Regionalnego



- unikátne vrtné zariadenie na výrobu drevených vodovodných rúr na vodný pohon, 18. stor.
- technické zariadenie na domácku výrobu súkna - valcha z Livova, 1888 a časť 1948



Bardejov





Interreg
Polska-Słowacja
Europejski Fundusz Rozwoju Regionalnego



- prvá písomná zmienka 1241
- od roku 1376 slobodné kráľovské mesto
- najväčšia stavba Bazilika sv. Egídia



- súsošie Golgoty z konca 15. storočia
- -osem metrov vysoký kríž s takmer päťpäťmetrovým rozpätím



-Oltár Narodenia Pána
-v oltárnej skrini je
zobrazený motív
Narodenia





Interreg
Polska-Słowacja
Europejski Fundusz Rozwoju Regionalnego



- pohľad z veže Baziliky sv. Egídia (24m) na námestie
- radnica , 46 meštianskych domov
- starobylé námestie 260x80m





Interreg
Polska-Słowacja



Europejski Fundusz Rozwoju Regionalnego



- Zvon Urban: priemer 162 cm, výška 165 cm, váha 4 000 kg.
- Zvon Ján Zvon: priemer 140 cm, výšku 120 cm, váha 2 200 kg.





Interreg
Polska-Słowacja



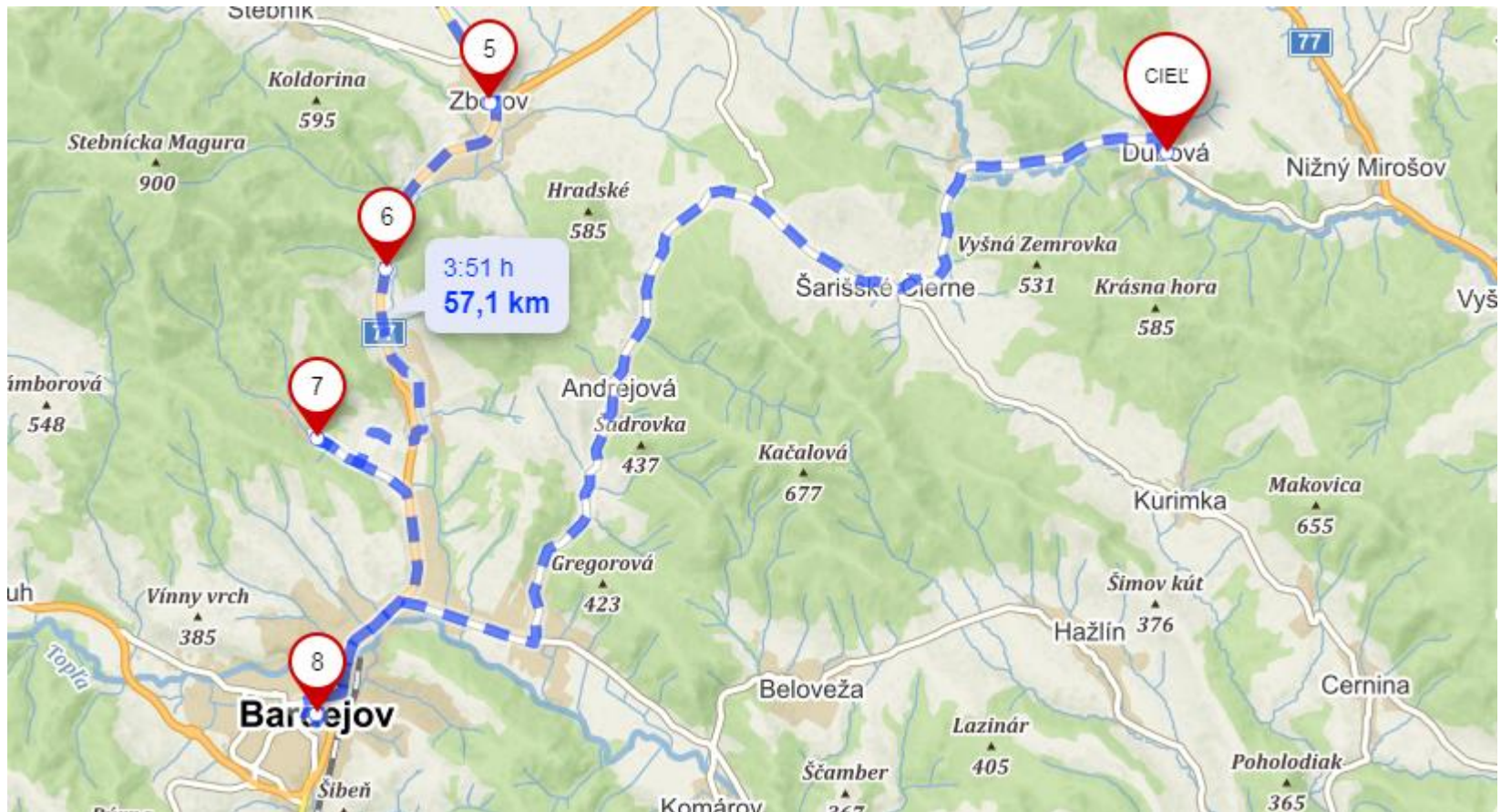
Europejski Fundusz Rozwoju Regionalnego



- Bardejovský jarmok 668. historický a 48. novodobý



-cez Andrejovú, do Dubovej





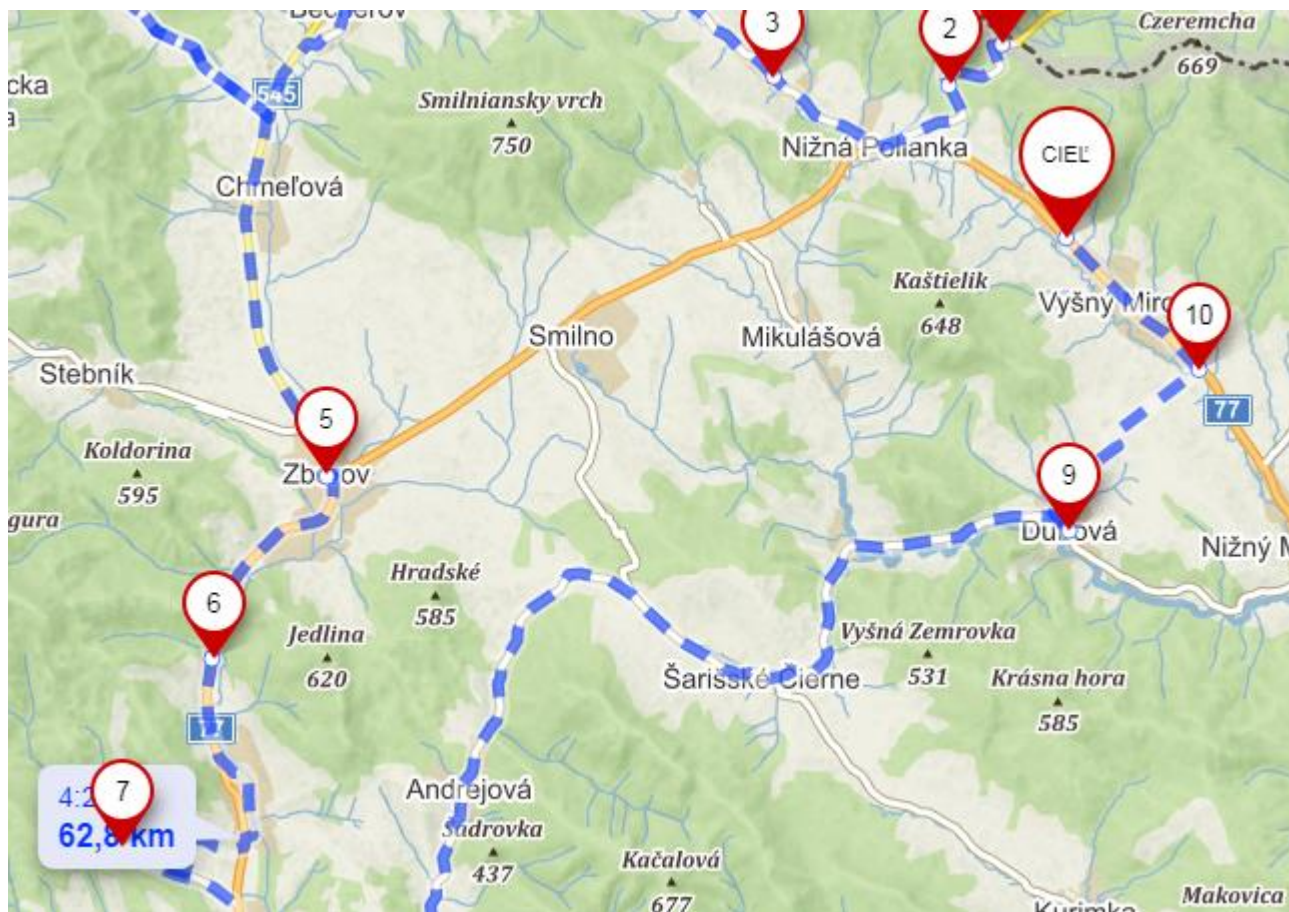
Interreg
Polska-Słowacja
Europejski Fundusz Rozwoju Regionalnego



-minerálna voda



- k cintorínu nad Nižnou Poliankou






Interreg
Polska-Słowacja
Europejski Fundusz Rozwoju Regionalnego



- nemecký vojenský cintorín z 1. svetovej vojny





Interreg
Polska-Słowacja
Europejski Fundusz Rozwoju Regionalnego



- Nižná Polianka- leží v strede medzi Bardejovom a Svidníkom
- rekreačná oblasť s kúpaliskom, v zime s lyžiarskym vlekom





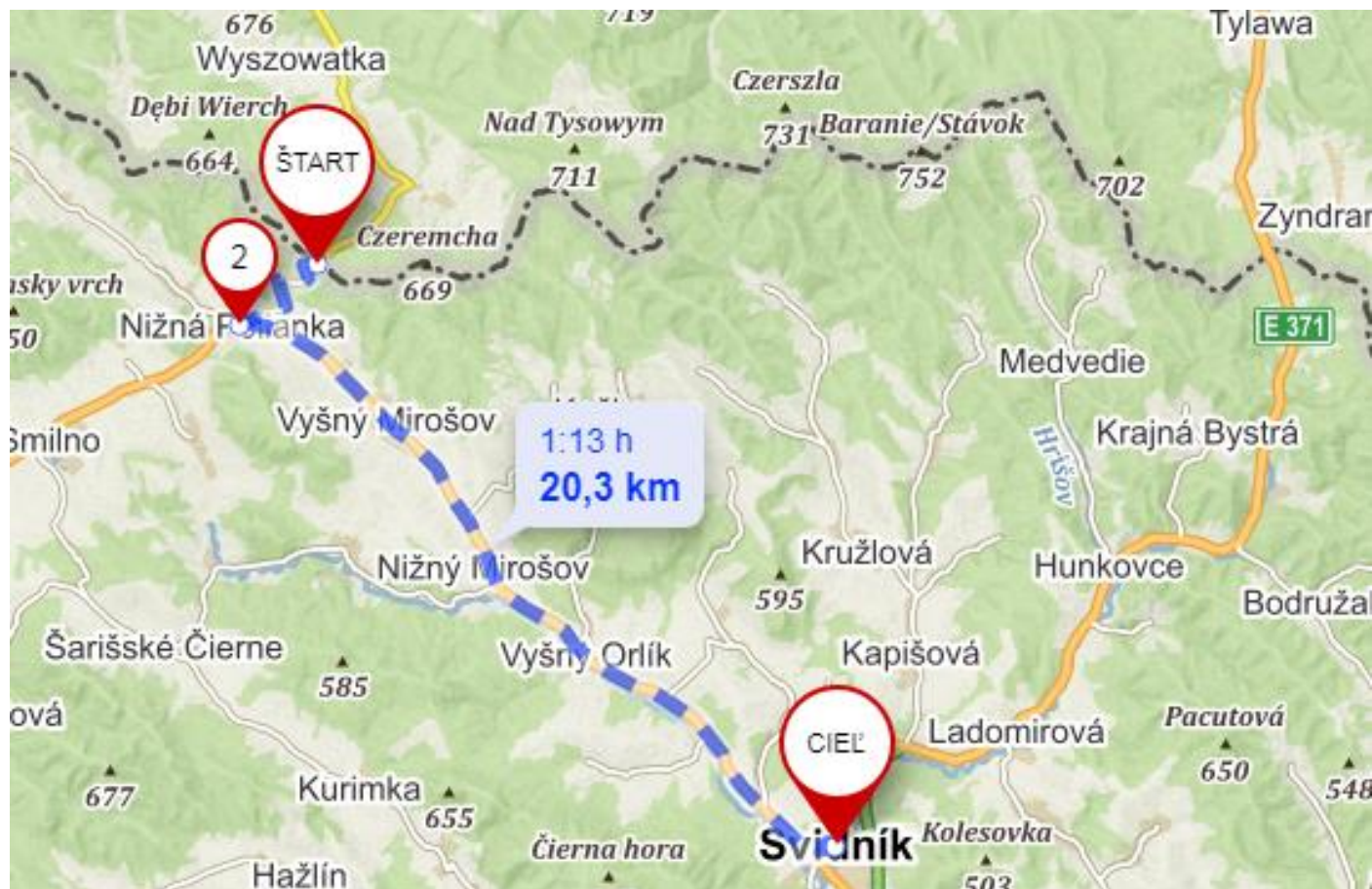
Interreg
Polska-Słowacja



Europejski Fundusz Rozwoju Regionalnego



Svidník





Interreg
Polska-Słowacja
Europejski Fundusz Rozwoju Regionalnego



- administratívne centrum Podduklianského regiónu
- mesto vzniklo v roku 1944 zlúčením Vyšného a Nižného Svidníka
- každoročné Slávnosti kultúry Rusínov – Ukrajincov





Interreg
Polska-Słowacja
Europejski Fundusz Rozwoju Regionalnego



-skanzen : Múzeum ukrajinsko-rusínskej kultúry





Interreg
Polska-Słowacja
Europejski Fundusz Rozwoju Regionalnego



- Sedliacke obydlie





Interreg
Polska-Słowacja
Europejski Fundusz Rozwoju Regionalnego



-cerkov sv. Paraskievi z Novej polianky z roku 1766.






Interreg
Polska-Słowacja
Europejski Fundusz Rozwoju Regionalnego



-galéria Dezidera Millyho

-výtvarná tvorba ľudových a profesionálnych
rusínskych umelcov





Interreg
Polska-Słowacja
Europejski Fundusz Rozwoju Regionalnego



- vojenské múzeum
- otvorenie pri príležitosti 25. výročia bojov o Duklianský priesmyk.






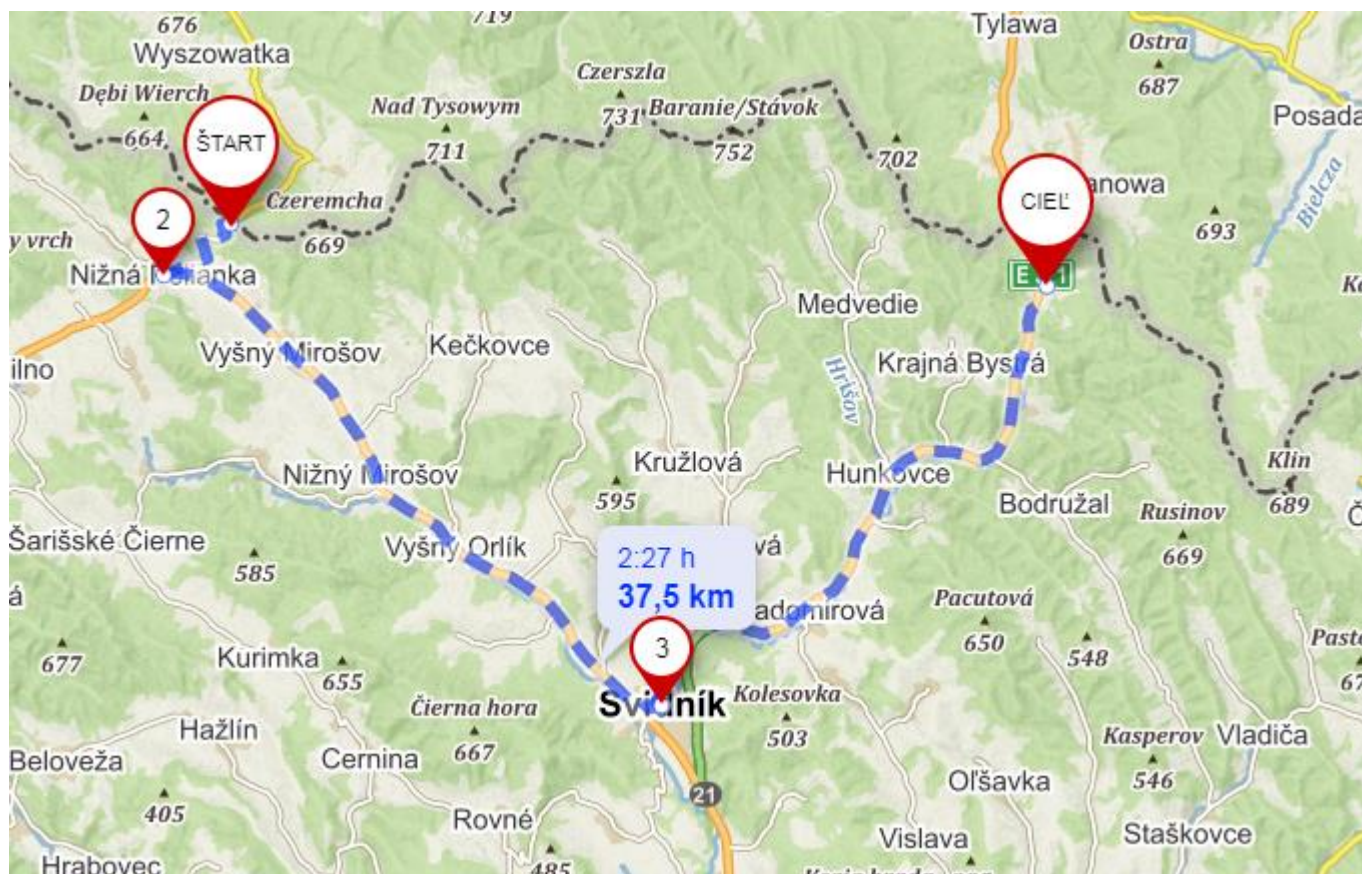
Interreg
Polska-Słowacja
Europejski Fundusz Rozwoju Regionalnego



- dielo Jána Kulicha
- vyobrazujúceho armádneho
- generála Ludvíka Svobodu.
- Veliteľ I. česko-slovenského armádneho zboru



Karpatská drevená cesta

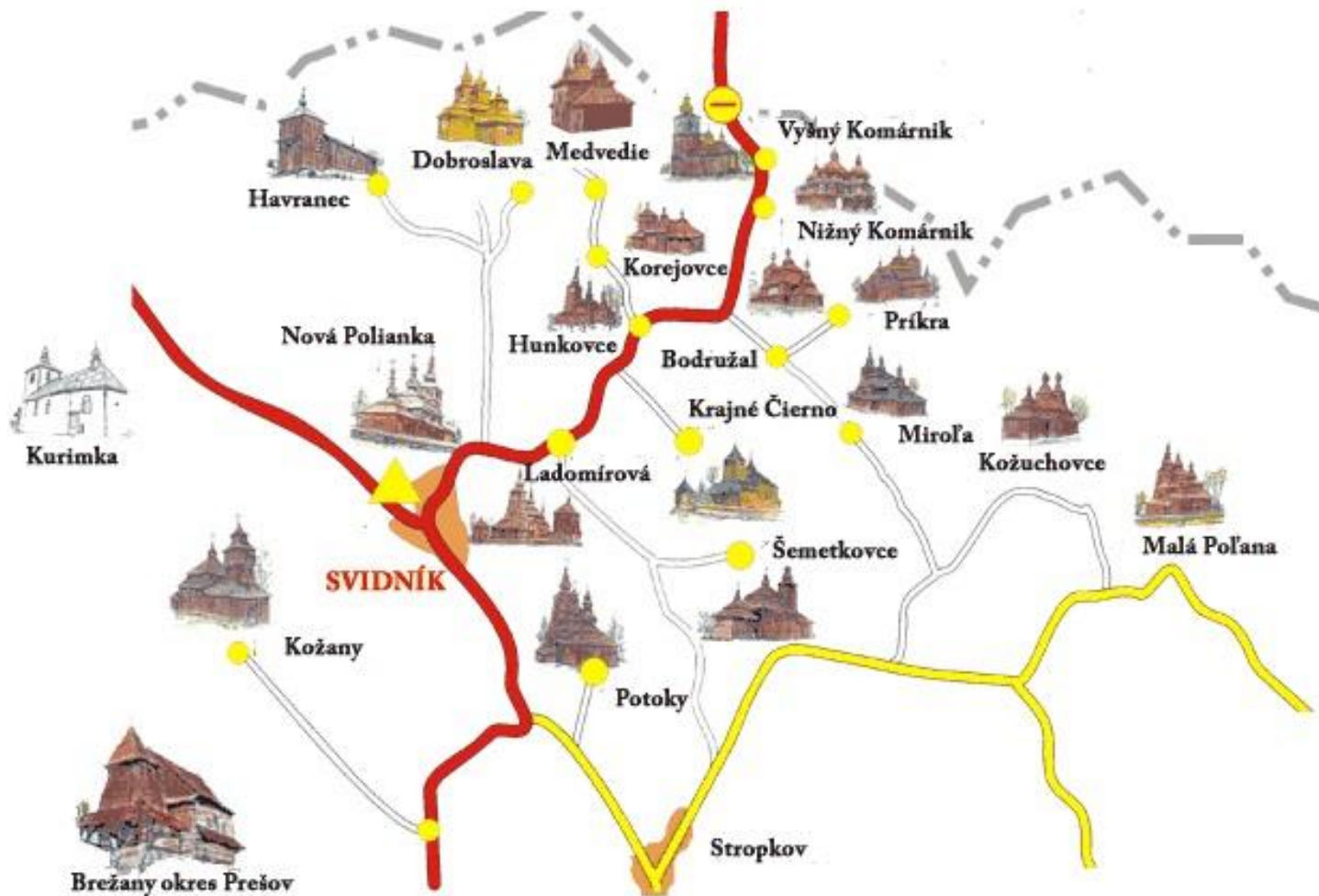




Interreg
Polska-Słowacja



Europejski Fundusz Rozwoju Regionalnego



- súbor 27 drevených kostolíkov severovýchodného slovenska
- národná kultúrna pamiatka, svetové unikáty sakrálneho dreveného ľudového staviteľstva v Karpatoch

